

ASSENTAMENTOS RURAIS: MAPEAMENTO E NÚMERO DE FAMÍLIAS CONTEMPLADAS NO NOROESTE DO PARANÁ – BRASIL

Juliana Paula Ramos¹
Alex Pires Boava²
Larissa Donato³

Resumo

Este artigo visa uma breve discussão dos projetos de assentamentos rurais implantados no estado do Paraná - Brasil e o número de famílias contempladas. Há um total de 18.135 famílias distribuídas em 289 projetos de assentamentos criados pelo INCRA – Instituto Nacional de Colonização e Reforma Agrária – de acordo com dados de 2010. Pontuar os municípios paranaenses que apresentam projetos de assentamentos, apontar o número de projetos de assentamentos por município e demonstrar a densidade de famílias por assentamento são os objetivos principais do estudo. Dos 399 municípios paranaenses, 106 apresentam projetos de assentamento. Dentre as mesorregiões geográficas, a região centro-sul é a que concentra o maior número de municípios com projetos implantados. Rio Bonito do Iguaçu, Quedas do Iguaçu e Jardim Alegre são os municípios que se destacam pelo número de famílias, apresentando respectivamente 1581, 1191 e 900 famílias assentadas. O número de assentamentos por município varia entre 1 e 11 e a densidade oscila entre 6 e 900 famílias por assentamento, demonstrando assim a situação atual do estado com relação à implantação de projetos de assentamentos rurais. O presente artigo foi elaborado a partir de dados do INCRA e levantamentos bibliográficos referente ao tema.

Palavras – chave: projetos de assentamentos rurais, municípios, famílias contempladas.

¹ Graduanda pela Universidade Estadual de Maringá – Brasil julianapaula2@hotmail.com

² Graduado pela Universidade Estadual de Maringá – Brasil di.geografia@yahoo.com.br

³ Graduanda pela Universidade Estadual de Maringá – Brasil donato.lari@hotmail.com

Introdução

Este artigo visa uma breve discussão dos assentamentos rurais no noroeste do Paraná - Brasil tomando como estudo de caso os municípios com presença de assentamentos rurais, número de assentamentos por município, famílias assentadas, densidade – relação de famílias por assentamento e área ocupada pelos assentamentos nos municípios.

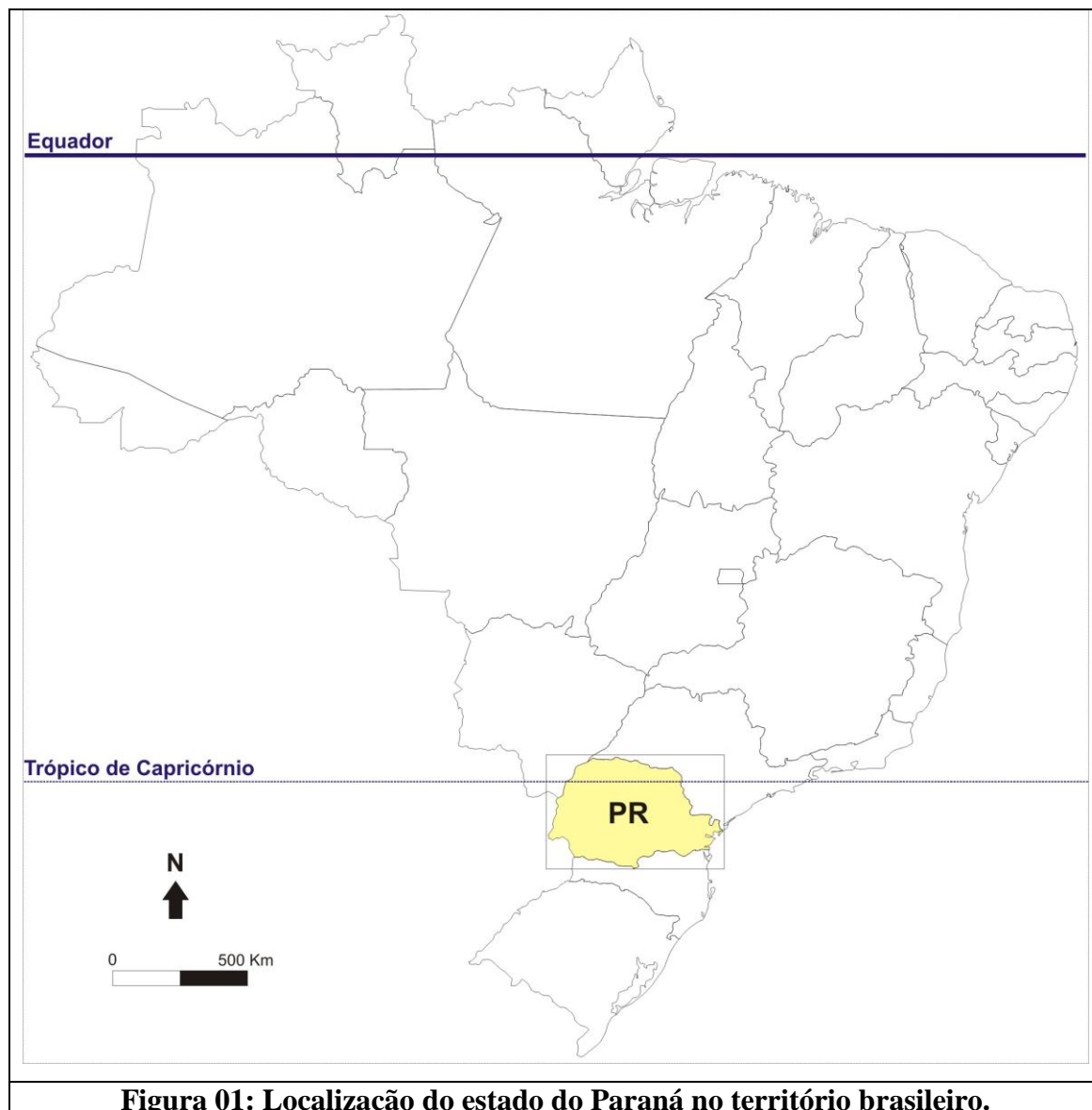
O Paraná é um dos 26 estados do Brasil e está situado na Região Sul do País (figura 01). Faz divisa com os estados de São Paulo, Santa Catarina e Mato Grosso do Sul, fronteira com a Argentina e o Paraguai e limite com o Oceano Atlântico, ocupando uma área de 199.880 km².

O estado possui 399 municípios, densidade demográfica de 52,2 hab./km² e uma população de 10.439.601 habitantes de acordo com dados de 2010 do IPARDES - Instituto Paranaense de Desenvolvimento Econômico e Social.

Sua capital é Curitiba, e outras importantes cidades são Londrina, Maringá, Foz do Iguaçu, Ponta Grossa, Cascavel, Guarapuava e Paranaguá.

O clima paranaense apresenta diferenças marcantes, dependendo da região – de tropical úmido ao norte a temperado úmido ao sul.

A população é formada por descendentes de várias etnias: poloneses, italianos, alemães, ucranianos, holandeses, espanhóis, japoneses e portugueses, e por imigrantes procedentes, em sua maioria, dos estados do Rio Grande do Sul, Santa Catarina, São Paulo e Minas Gerais.



Objetivos

- Objetivo geral:

Discutir a situao atual dos assentamentos rurais implantados no noroeste do Paran.

- Objetivos especficos:

Pontuar os municpios do noroeste paranaense que apresentam projetos de assentamentos rurais;

Apontar o nmero de assentamentos por municpio;

Retratar o nmero de famlias por assentamento;

Demonstrar a densidade de famlias assentadas por assentamento;

Analisar a rea que cada projeto de assentamento ocupa dentro do municpio.

Referencial terico

A expresso assentamento apareceu pela primeira vez no contexto da Reforma Agrria Venezuelana, em 1960. Bergamasco e Norder afirmam:

...de uma forma genrica, os assentamentos rurais podem ser definidos como a criao de novas unidades de produo agrcola, por meio de polticas governamentais visando o reordenamento do uso da terra, em benefcio de trabalhadores rurais sem terra ou com pouca terra. (BERGAMASCO; NORDER, 1996, p. 01)

Para Martins (2000) “Reforma Agrria  todo ato tendente a desconcentrar a propriedade da terra quando esta representa ou cria um impasse histrico ao desenvolvimento social baseado nos interesses pactados da sociedade”.

Fernandes (2001) ressalta, que a reforma agrria no  apenas distribuio de terras, mas exige uma poltica que envolva todas as etapas da produo, comercializao e transporte dos produtos, bem como atender as necessidades de moradia, assistncia  sade, educao e lazer da populao assentada. E neste sentido, outro ponto fundamental  acrescentado ao debate: reforma agrria  tambm qualidade de vida,  cidadania e participao poltica.

No Brasil no existe uma poltica de reforma agrria, mas sim de assentamentos, a maior prova disso  que apesar do assentamento de diversas famlias o processo de concentrao de terras continuou aumentando. Para Laureano

A poltica de assentamentos, por seu turno, prioriza a repartio de terras nas reas de conflito. Essas polticas no podem ser consideradas poltica de Reforma Agrria, vez que no mexem na estrutura fundiria de forma ampla, promovendo impacto social. (LAUREANO, 2007, p. 129).

Metodologia

O procedimento metodolgico partiu de um levantamento bibliogrfico relacionado  temtica da pesquisa, procurando investigar a implantao de assentamentos rurais no noroeste do estado do Paran. Utilizaram-se dados do INCRA – Instituto Nacional de Colonizao e Reforma Agrria - para a elaborao de mapas referentes aos projetos de assentamentos rurais implantados, nmero de assentamentos por municpio, famlias assentadas, densidade e rea ocupada pelos assentamentos. Na confeco dos mapas foram utilizados o softwares Global Mapper 7, Philcarto v.5, Adobe Illustrator e para finalizao o programa Inskape.

Anlise e concluses

Assentamentos rurais e reforma agrria

A implementao de assentamentos  um tipo de poltica pblica que no caso brasileiro est vinculada a uma tentativa de controlar e atenuar a violncia dos conflitos sociais no campo, que ganharam uma grande dimenso a partir do surgimento das Ligas Camponesas. Atravs da implantao dos assentamentos cria-se um locus para o exerccio do controle e tambm de disputas.

A criao de assentamentos rurais envolve a concepo de como deve ser gerada a propriedade agrcola para os pequenos produtores rurais, projeto este que se relaciona com os diversos atores envolvidos e est vinculado a vrios conflitos na luta pela terra ou pela permanncia nela. Alm das diversas instituies criadas em decorrncia dessas lutas que se acirraram principalmente a partir dos anos 80 propiciados pelo cenrio de abertura poltica e que contaram com o apoio de diversos setores da sociedade inclusive da Igreja Catlica.

Os assentamentos rurais so muito importantes para a produo de alimentos dos municpios onde esto localizados, e a qualidade de vida da populao alvo da reforma agrria se encontra em nvel superior ao restante dos trabalhadores rurais.

Existem basicamente dois tipos de assentamentos: os coletivos e os individuais. Nos coletivos a rea de produo  comum, ou seja, os integrantes do assentamento utilizam a rea de produo de modo coletivo. J nos assentamentos individuais cada

Assentamentos rurais: mapeamento e número de famílias contempladas no noroeste do paraná – Brasil

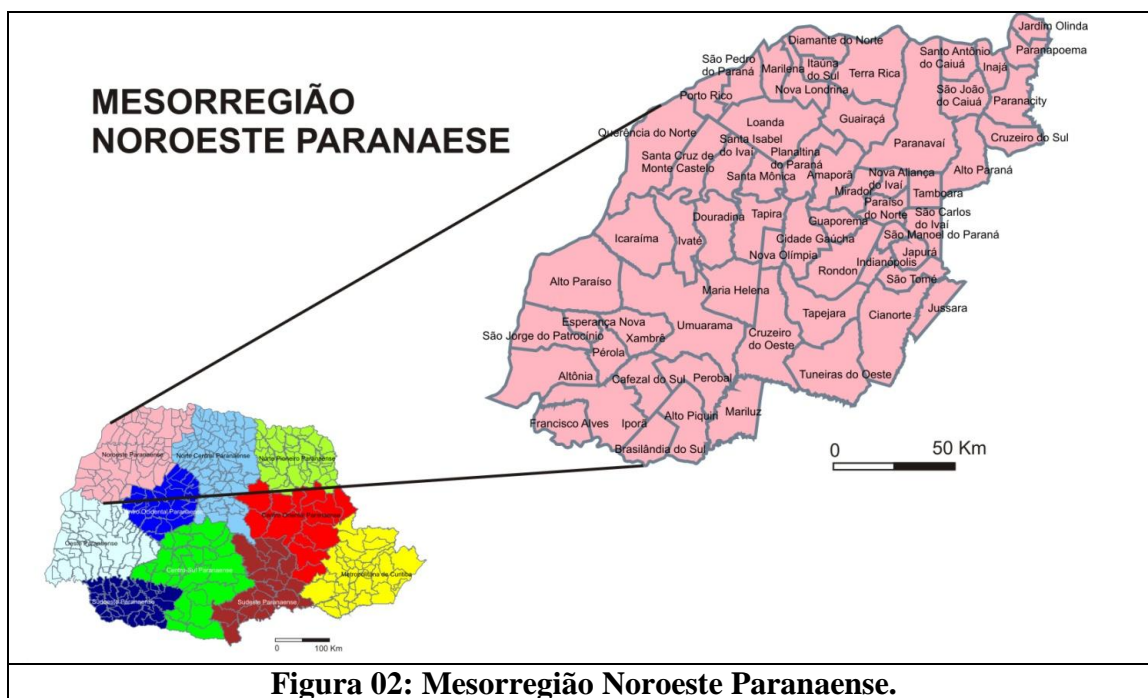
Juliana Paula Ramos; Alex Pires Boava; Larissa Donato

família recebe um lote para morar e produzir; o tamanho dos lotes correspondem geralmente a um módulo rural.

Utiliza-se o termo Reforma Agrária para se designar os esforços de reorganização do espaço rural através da intervenção do governo. Para o Movimento dos Trabalhadores Rurais Sem Terra, a nação, por meio do Estado, do governo, das leis e da organização de seu povo deve zelar permanentemente, pela soberania, pelo patrimônio coletivo e pela sanidade ambiental. É preciso realizar uma ampla Reforma Agrária, com caráter popular, para garantir acesso à terra para todos os que nela trabalham. A política de Reforma Agrária tem que resultar na modificação da estrutura fundiária existente.

Projetos de assentamentos rurais no noroeste paranaense

A mesorregião do noroeste paranaense é uma das dez mesorregiões do estado do Paraná (figura 02). É formada pela união de 61 municípios agrupados em três microrregiões: Cianorte, Paranavaí e Umuarama. Possui uma área de 24.488,647 km², uma população de aproximadamente 630.421 habitantes, de acordo com dados do IBGE 2006, e densidade demográfica de 25,7 hab/km².



O noroeste paranaense possui 34 assentamentos rurais que esto organizados em trs polos, o polo de Paranacity, o polo de Querncia do Norte e o polo de Terra Rica. O polo de Paranacity compreende trs assentamentos localizados em trs municpios, Paranacity, So Joo do Caiu e Jardim Olinda. O polo de Querncia do Norte engloba os dez assentamentos do municpio de Querncia do Norte e tambm quatro assentamentos do municpio de Santa Cruz de Monte Castelo. No polo de Terra Rica esto presentes dezenove assentamentos distribudos nos municpios de Terra Rica, Nova Londrina, Marilena, Mirador, Amapor, Planaltina do Paran, Icarama, Mariluz, Santa Mnica e Xambr. Neste polo aparecem trabalhadores que vieram do sudoeste paranaense e tambm aqueles que voltaram do Paraguai por no conseguirem emprego (brasiguaios).

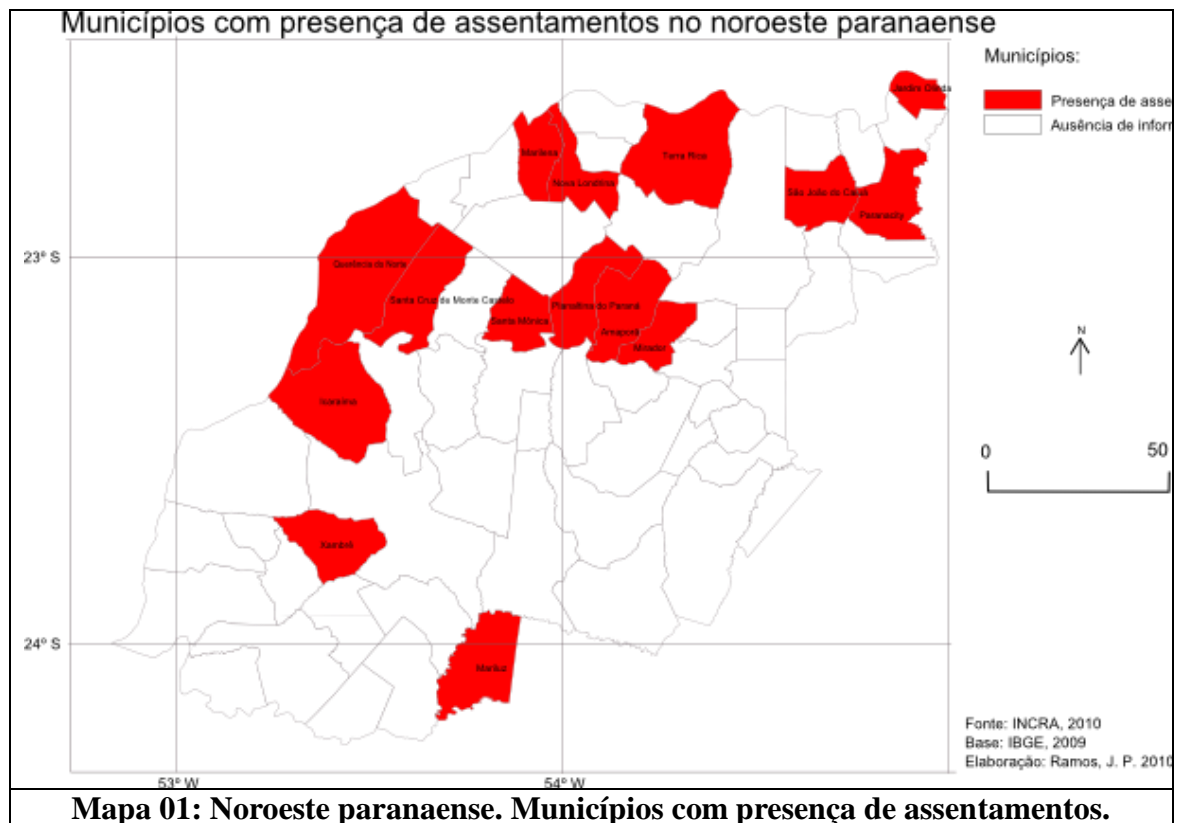
Situao dos assentamentos rurais no noroeste do Paran

Dos 61 municpios que compem a mesorregio noroeste paranaense 15 apresentam projetos de assentamentos rurais (mapa 01). Isso se deve ao fato da regio ter sido utilizada, principalmente no municpio de Querncia do Norte, para assentar os trabalhadores rurais que formaram o Movimento dos Agricultores Sem Terra do Oeste do Paran (Mastro).

Municpios que apresentam projetos de assentamentos: Paranacity, So Joo do Caiu, Querncia do Norte, Santa Cruz de Monte Castelo, Terra Rica, Nova Londrina, Marilena, Mariluz, Mirador, Amapor, Planaltina do Paran, Santa Mnica, Icarama e Xambr.

Assentamentos rurais: mapeamento e número de famílias contempladas no noroeste do paraná – Brasil

Juliana Paula Ramos; Alex Pires Boava; Larissa Donato

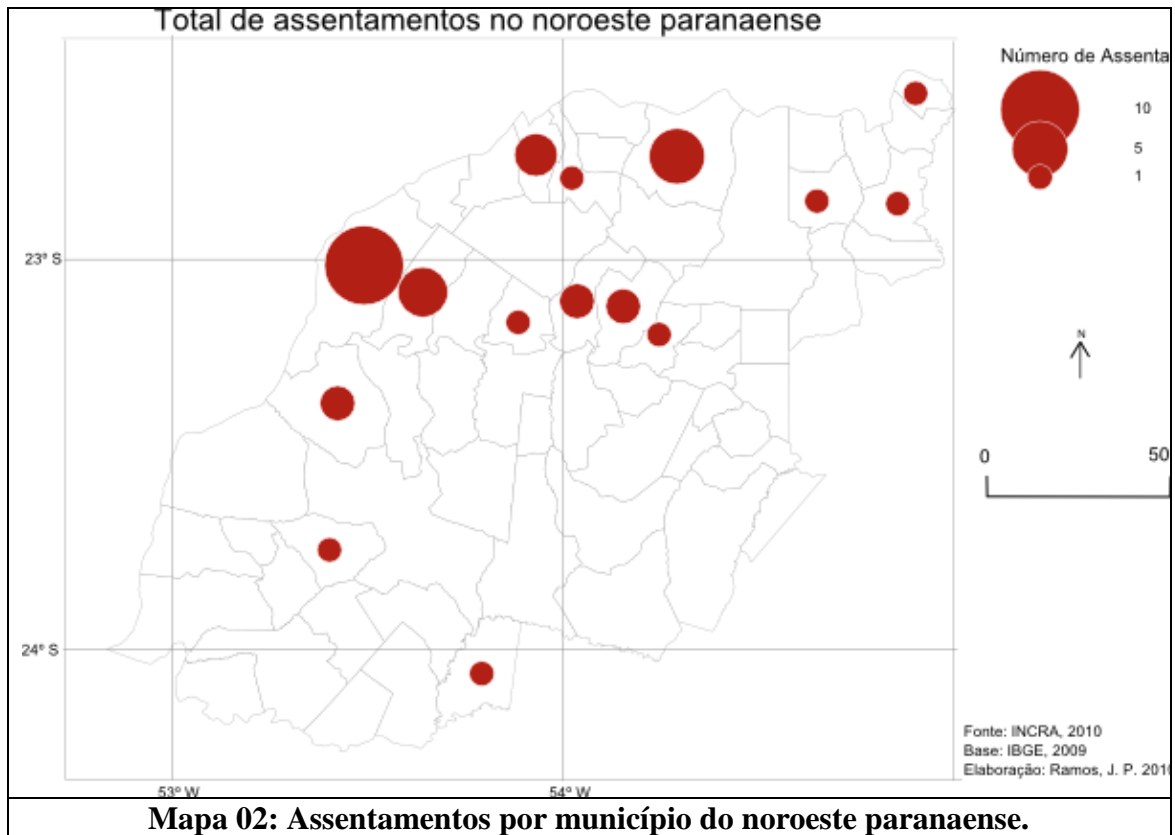


Com relação ao total de projetos de assentamentos por município (mapa 02), o número varia entre 1 e 10 assentamentos. Neste caso o município de Querência do Norte merece destaque, apresentando um total de 10 assentamentos, sendo eles: Pontal do Tigre, Chico Mendes, Che Guevara, Margarida Alves, Zumbi dos Palmares, Luiz Carlos Prestes, Sebastião da Maia, Fazenda Santana, Antônio Tavares Pereira e assentamento Irmã Dorothy.

Com apenas um projeto de assentamento aparecem os municípios de Paranacity, São João do Caiuá, Jardim Olinda, Nova Londrina, Mirador, Santa Mônica, Mariluz e Xambrê. Com dois projetos de assentamentos temos Icaraíma, Planaltina do Paraná e Amaporã. Mariluz, Santa Cruz de Monte Castelo e Terra Rica aparecem com três, quatro e cinco projetos de assentamentos respectivamente.

Assentamentos rurais: mapeamento e número de famílias contempladas no noroeste do paraná – Brasil

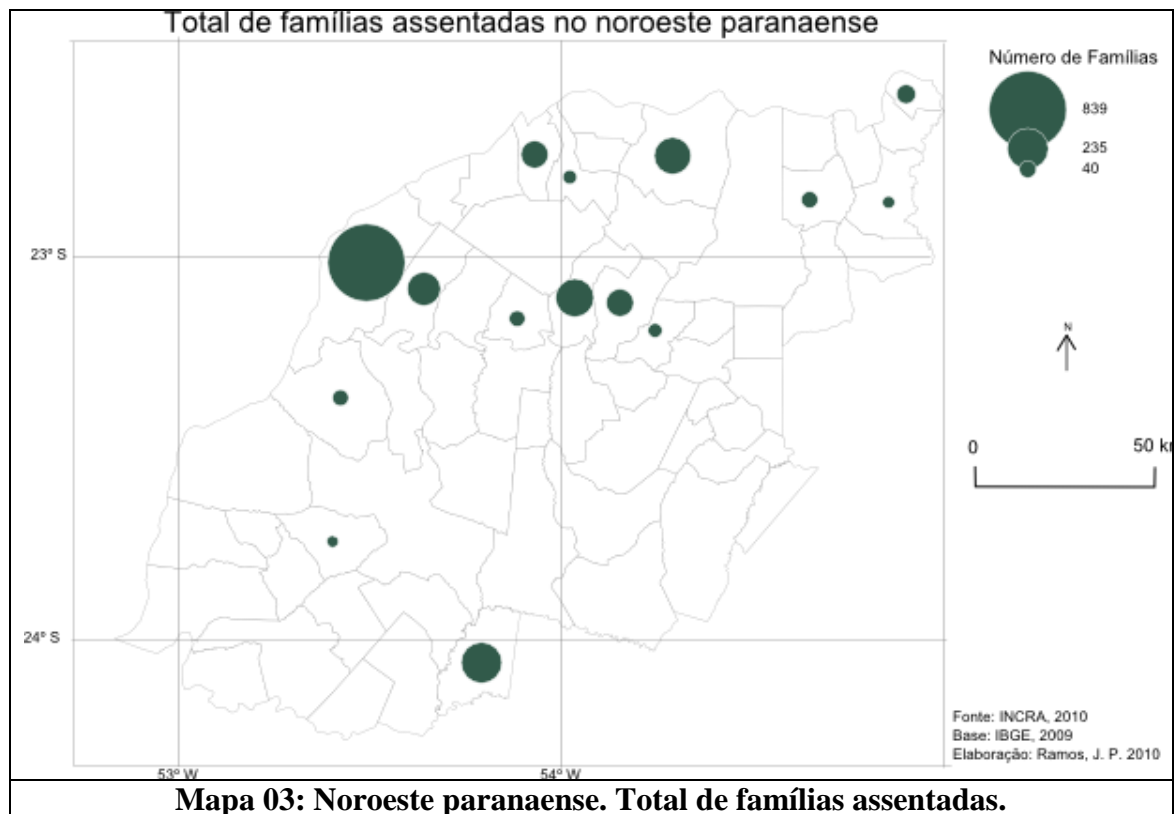
Juliana Paula Ramos; Alex Pires Boava; Larissa Donato



De acordo com os dados obtidos pelo INCRA e também pelo mapa 03 – Total de famílias assentadas, a quantidade de famílias por assentamento pode variar entre 20 e 839, valores esses que aparecem respectivamente nos municípios de Xambê e Querência do Norte. Nesta questão merecem destaque também os municípios de Mariluz com 235 famílias assentadas e Planaltina do Paraná com 208.

Assentamentos rurais: mapeamento e número de famílias contempladas no noroeste do paran – Brasil

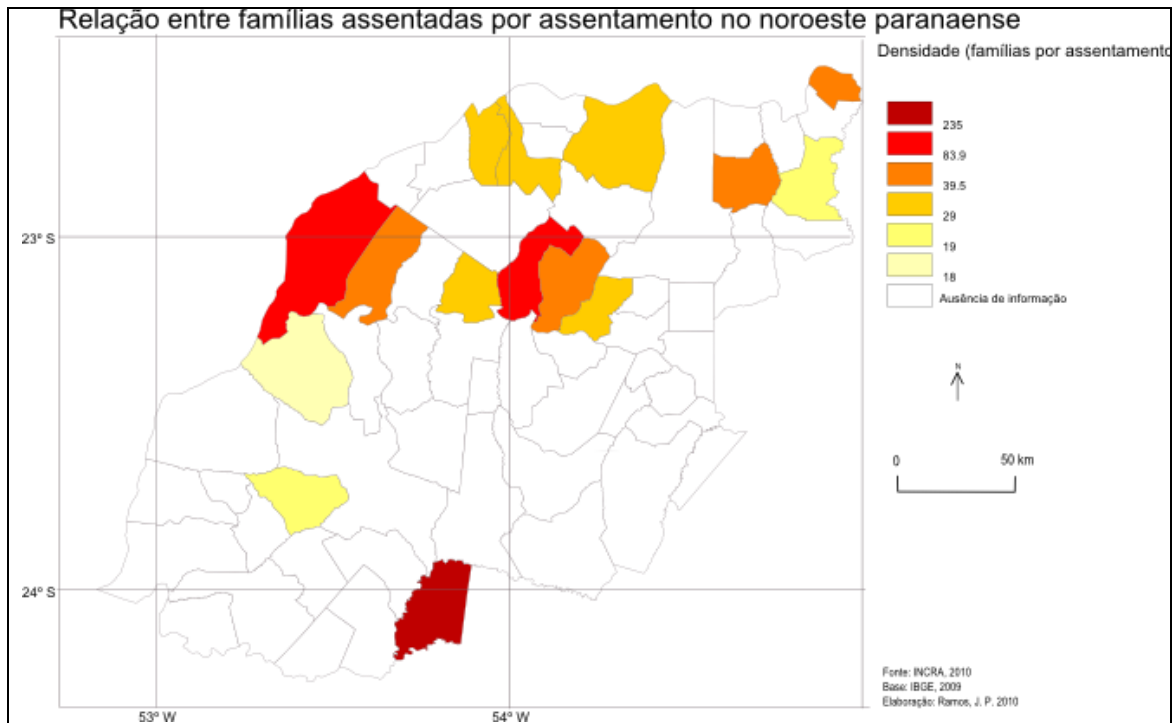
Juliana Paula Ramos; Alex Pires Boava; Larissa Donato



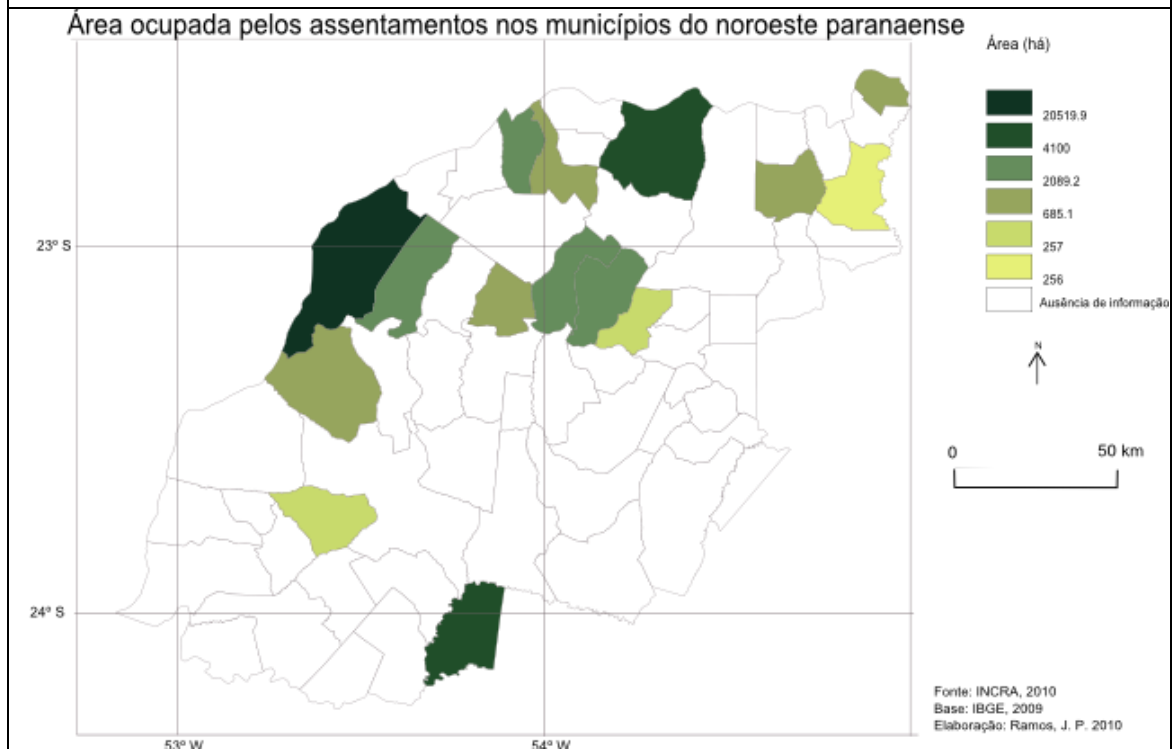
Outro dado que merece destaque  a questo da densidade, a mesma nos permite analisar a relao de famlias por assentamentos. Como pode ser observado no mapa 04 – Relao de famlias assentadas por assentamentos no noroeste paranaense, em alguns municpios a concentrao  maior, ou seja, existem locais em que h menos assentamentos e mais famlias e em outros a situao  inversa. No caso do municpio de Icarama a densidade  a mais baixa, pois existem 15 famlias para um assentamento. J no caso do municpio de Mariluz a densidade  alta, pois o mesmo apresenta a densidade de 235 famlias para um projeto de assentamento. Os municpios de Querncia do Norte e Planaltina do Paran aparecem com uma densidade mdia de 83,9 famlias por assentamento, apresentando respectivamente 839 famlias distribudas em 10 assentamentos rurais e 208 famlias distribudas em 2 projetos de assentamentos.

Assentamentos rurais: mapeamento e número de famílias contempladas no noroeste do paran – Brasil

Juliana Paula Ramos; Alex Pires Boava; Larissa Donato



Mapa 04: Densidade dos assentamentos.



Mapa 05: Noroeste paranaense. rea ocupada pelos assentamentos.

Por fim, pode-se observar no mapa 05 – rea ocupada pelos assentamentos no noroeste paranaense, que a rea ocupada por cada assentamento pode variar entre 256

h e 20519,9 h. Sendo o assentamento Santa Maria em Paracity aquele que ocupa a menor rea e os dez assentamentos de Querncia do Norte aqueles que apresentam maior rea ocupada. Nesta questo cabe ressaltar que as reas ocupadas pelos assentamentos varia de acordo com o nmero de assentamentos, na maior parte dos casos pode-se perceber que quanto maior a rea ocupada no municpio maior o nmero de assentamentos presentes e vice-versa.

Dessa forma, pode-se concluir que o estudo de projetos de assentamentos rurais  bastante amplo e nos d muitas opoes de pesquisa, sendo a rea ocupada pelos assentamentos um importante indicador para retratar a configurao da questo agrria envolvendo o aspecto social. Portanto este projeto se torna a primeira etapa de outras futuras pesquisas nesta temtica, j que este se absteve de investigar a situao “in loco”.

Referncias

BERGAMASCO, Snia Maria; NORDER, Luz Antnio Cabrello. O que so assentamentos rurais. So Paulo: Brasiliense, 1996.

FERNANDES, Bernardo. Questo agrria, pesquisa e MST. So Paulo: Cortez, 2001. (Coleo Questoes da Nossa poca; v. 92)

IBGE. Instituto Brasileiro de Geografia e Estatstica. Disponvel em: <<http://www.ibge.gov.br>> Acesso em: 18 de novembro de 2010.

IPARDES. Instituto Paranaense de Desenvolvimento Econmico e Social. Disponvel em: <<http://www.ipardes.pr.gov.br/>> Acesso em: 13 de fevereiro de 2011.

LAUREANO, Delze dos Santos. O MST e a Constituio: um sujeito histrico na luta pela reforma agrria no Brasil. So Paulo: Expresso Popular, 2007.

MARTINS, Jos de Souza. Reforma Agrria: o impossvel dilogo. So Paulo: edusp, 2000.

MST - Movimento do Trabalhadores Rurais Sem Terra. Nossas Lutas. [online]. Disponvel na internet via <http://www.mst.org.br/taxonomy/term/329>. Acessado em 30 de agosto de 2010.