

LA RECREACION Y EL TURISMO EN COSTA RICA: CARACTERISTICAS Y SITUACION ACTUAL

*Gilbert Vargas Ulate **

RESUMEN

El turismo se incrementó en Costa Rica a partir de 1985, hasta ser en 1992 la segunda actividad económica del país, superando a las tradicionales exportaciones de café.

Por medio del análisis geográfico se realiza una regionalización de los principales atractivos turísticos, se caracteriza la actividad turística y se analiza su situación actual.

Finalmente se considera el ecoturismo y la necesidad de lograr una simbiosis entre el turismo y la conservación.

ABSTRACT

Since 1985 tourism in Costa Rica increased to become by 1992 the second most important economic activity in the country, exceeding the traditional coffee exports.

* Departamento de Geografía, Universidad de Costa Rica.

By means of geographic analysis a regionalization of the principal tourist attractions will be accomplished. This implies the characterization of tourist activity and an analysis of its current situation.

Finally, ecotourism and the need to obtain an equilibrium between tourism and conservation will be considered.

RESUME

Le tourisme s'est accru au Costa Rica à partir de 1985 jusqu'en 1992. Il devient la deuxième activité économique du pays, dépassant le secteur des exportations traditionnelles comme le café.

A travers l'analyse géographique, l'auteur réalise une régionalisation des principales attractions touristiques. Il élabore les caractéristiques de cette activité et fait l'analyse de la situation actuelle.

Finalement il considère l'écotourisme et le besoin d'arriver à produire une symbiose entre tourisme et conservation de la nature.

La recreación y el turismo son actividades generadas por el hombre y desarrolladas en un determinado espacio. La geografía social inició el estudio de ambas actividades desde 1930, en los países desarrollados y a partir de 1954 en los países del tercer mundo. La recreación y el turismo se relacionan con el tiempo libre, que es aquel que la persona dispone legítima, legal y libremente para dedicarse a actividades pasivas, de descanso y de diversión, como retribución, luego de haber llevado a cabo la jornada laboral (Ortuño, 1976).

La recreación es la utilización del tiempo libre por cualquier individuo, la cual le ofrece placer o descanso. Esta debe ser voluntaria, de gastos mínimos y de corta duración. El turismo por su parte es el viajar fuera del lugar de residencia dentro o fuera del país por un período mayor de 24 horas, con fines de placer o descanso. La diferencia entre la recreación y el turismo se encuentra a nivel del espacio y de tiempo. A nivel de espacio, la recreación comprende los espacios inmediatos o mediatos, es decir de poca distancia y a nivel de tiempo no conlleva una duración mayor de 24 horas fuera de la residencia, mientras que el turismo comprende el espacio regional e internacional y con duraciones mayores de 24 horas (Gutiérrez, 1989).

La recreación está ligada al desarrollo urbano, industrial y del transporte que origina en las personas una necesidad de aprovechar el tiempo libre en actividades de recreo y descanso, producto de las presiones de la vida urbana.

La recreación en Costa Rica fue una actividad selectiva hasta 1970; donde la clase media alta y alta disfrutaban del tiempo libre en los sitios recreativos privados, mientras que la clase popular veía reducida su recreación a algunas piscinas locales y plazas de fútbol.

Es durante la tercera administración de José Figueres (1970-1974) que se crea el Parque Metropolitano de La Sabana, como espacio de recreación popular. Sin embargo, los mayores esfuerzos por convertir a la recreación en una actividad popular se dan en la administración de Rodrigo Carazo (1978-1982), por medio del Proyecto de Recreación Popular. La administración de Oscar Arias (1986-1990) continuó el proyecto con la creación del Parque de la Paz, para la recreación de las barriadas populares del sur de San José.

La recreación, no es exclusiva de la Gran Area Metropolitana (GAM), también existe una recreación incipiente en las principales cabeceras de cantones del país. El INVU (1983) da a conocer 50 áreas recreativas en la Gran Area Metropolitana (GAM); sin embargo muchas de estas áreas no pueden utilizarse como sitios de recreo al existir impedimentos legales, ligados a la conservación de recursos naturales que impide actividades recreativas, dentro de los espacios naturales protegidos, tal es el caso de las zonas protectoras, las reservas biológicas y las reservas forestales. Esta actitud conservacionista debe tener una apertura que le permita a los ciudadanos recrearse y educarse en un ambiente natural.

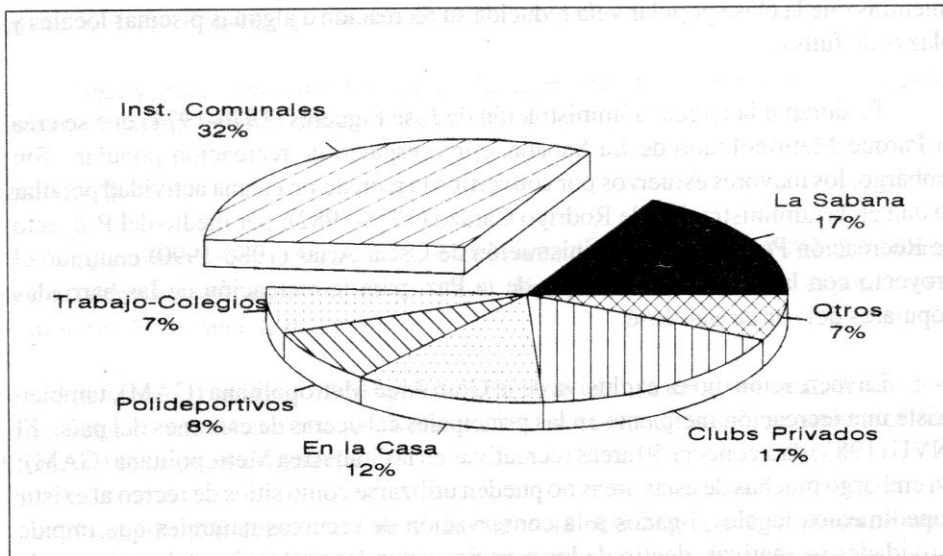
Los lugares más frecuentados por la población para practicar actividades deportivas y recreativas son las instalaciones públicas: edificios comunales, polideportivos y La Sabana con un (57%), mientras que los clubes privados alcanzan solo el 17% (Fig. 1).

El alto porcentaje de asistencia a instalaciones públicas de recreo se explica en primer lugar, por su cercanía con respecto a residencias y por su fácil acceso; en segundo lugar, porque su entrada es gratuita; y en tercer lugar por su ubicación cercana a las grandes barriadas populares como los Hatillo, Sagrada Familia, San Sebastián, Barrio Cuba, San Cayetano, Barrio La Cruz, Paso Ancho, Calderón Muñoz, Barrio Luján y otros.

Los centros de recreo privados cuentan con más y mejores instalaciones que los centros públicos, los cuales deben contar con un mejor mantenimiento y una mayor vigilancia. Además de la diferenciación socioeconómica también se dan variaciones en la práctica de actividades recreativas, como el tenis, el patinaje sobre hielo, el boliche, las aguas turbulentas, las biomecánicas y los aeróbicos que se encuentran casi exclusivamente en centros privados y no en los públicos (Gutiérrez, 1989).

El turismo aumentó en un 11.2% en 1970 y se inicia como una actividad prometedora al brindar el gobierno de José Figueres un apoyo económico y crédito

Figura 1
Sitios más frecuentados en el Gran Area Metropolitana



Fuente: Gutiérrez, R. (1989).

muy favorable para el mejoramiento y construcción de nueva infraestructura hotelera. No obstante, el crecimiento hotelero no fue acompañado de una política global, que tomara en consideración los intereses del turista, el tipo de turismo y la localización de sitios turísticos lo que originó una exagerada concentración de hoteles en el Valle Central del país y particularmente en la ciudad capital San José que poseía el 47% del alojamiento, el 82% de los restaurantes y más del 90% de las agencias de viajes (Castro, 1989).

En 1976, se contaba con una buena infraestructura hotelera en la capital, pero existía una incongruencia al localizarse los principales atractivos turísticos en los litorales Caribe y Pacífico y en la región montañosa central, sitios periféricos con una infraestructura escasa y de menor calidad que San José.

El turismo presentó en el período de 1978 a 1983 una recesión por causas externas, como la crisis mundial de los hidrocarburos, que redujo considerablemente el flujo de turistas y por el incremento del conflicto bélico en Nicaragua, Guatemala y El Salvador que originó una pésima imagen turística del istmo centroamericano a nivel mundial.

Es en este período, que desaparecen o cambian de uso muchos de los hoteles construidos en 1970, para ser utilizados como oficinas públicas o empresas privadas, tal es el caso del hotel Crystal, hoy ocupado por los canales 2 y 6 de televisión, el

Chorotega Tower por el Instituto Mixto de Ayuda Social (IMAS), el San José Tower por el Ministerio de Recursos Naturales, Energía y Minas (MIRENEM) y el Alajuela Racquet Club por el Instituto Centroamericano de Administración de Empresas (INCAE).

De 1983 a 1992, se produce una reactivación del turismo, sobresaliendo los atractivos turísticos de «sol, mar y playa», el de «historia natural o ecoturismo» y el de «pesca deportiva». El rápido crecimiento de la actividad turística constituye un importante suceso económico que se centra en las atracciones de la fauna silvestre, las áreas silvestres y la belleza de los recursos naturales, pero debe considerarse que un exceso en el turismo puede originar un conflicto con los objetivos de conservación definidos por la Ley Forestal y la Ley de Vida Silvestre.

2. REGIONALIZACION DE LOS ATRACTIVOS TURISTICOS

El Instituto Costarricense de Turismo (1989) dividió al país en ocho unidades turísticas; sin embargo en el presente estudio y partiendo de criterios geográficos y regionales se definieron las siguientes siete regiones turísticas: Valle Central y Cordillera Volcánica Central, Golfo de Nicoya y Puntarenas, Costa Caribe, Guanacaste, Pacífico Medio, Península de Osa y Golfito, Cordillera de Tilarán y Depresión de Arenal (Fig. 2).

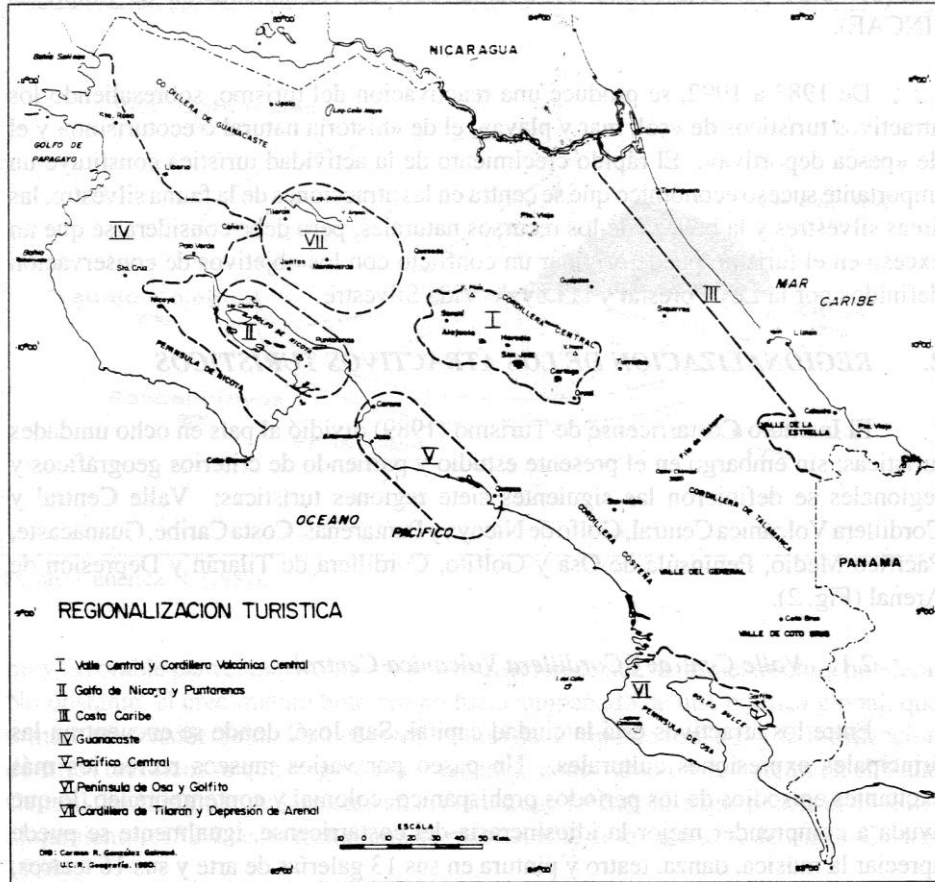
2.1. Valle Central y Cordillera Volcánica Central

Entre los atractivos está la ciudad capital, San José, donde se encuentran las principales expresiones culturales. Un paseo por varios museos recrea los más excitantes episodios de los períodos prehispánico, colonial y contemporáneo, lo que ayuda a comprender mejor la idiosincrasia del costarricense, igualmente se puede apreciar la música, danza, teatro y pintura en sus 13 galerías de arte y sus 16 teatros, donde sobresalen el Teatro Nacional y el Teatro Popular Melico Salazar.

Hacia el sector noroeste de San José se encuentra la ciudad de Heredia con su rica tradición colonial, sus casas de adobe y techos de tejas y de aceras angostas. Alrededor de ella se desarrollan las haciendas cafetaleras, cuyos caminos y carreteras siempre floridos hacen de Heredia la «Ciudad de las Flores».

Hacia el oeste está la ciudad de Alajuela, cuna del Héroe Nacional Juan Santamaría, en ella sobresale el Museo Histórico Juan Santamaría, donde se revive la historia de las batallas de Santa Rosa y Rivas, cuando las tropas costarricenses derrotaron a los filibusteros comandados por William Walker en 1856; siempre en la Provincia de Alajuela y después de recorrer bellos paisajes agrícolas, de café y caña de azúcar, se llega a Sarchí, cuna de la artesanía costarricense, donde hace más de 100 años, artistas campesinos iniciaron la pintura y decoración de las carretas con intrincados y coloridos diseños. En la actualidad se producen gran cantidad de

Figura 2
Regionalización turística



«souvenirs» elaborados con maderas locales en pequeñas industrias artesanales. Sarchí es un lugar de gran colorido y vida, aquí nació la carreta policromada, símbolo de nuestro folklor.

Hacia el sector este de San José se localiza la ciudad de Cartago, antigua capital hasta 1823, lugar de gran tradición colonial y sede de la Basílica de la Virgen de los Angeles, patrona de Costa Rica, donde se guarda celosamente la fe de un pueblo con un gran arraigo religioso.

Los amantes de la naturaleza encuentran en Cartago grandiosos atractivos turísticos como el Jardín Lankaster y el Valle de Orosi. El Jardín Lankaster es un paraíso botánico y uno de los más bellos centros botánicos de América Central, que cuenta con 1.000 especies de orquídeas, además helechos, anthuriums y más de 150

especies de aves, dentro del bosque de 107 hectáreas. El Valle de Orosi recorrido por el río Reventazón, de aguas limpias y ricas en peces se encuentra cubierto por cultivos de café, caña de azúcar y legumbres. Presenta grandes atractivos como las ruinas de Ujarrás, testigo de la primera iglesia católica construida durante el siglo XVII, contiguo a ella, el Instituto Costarricense de Turismo construyó el Paradero Lacustre Charrarra, área recreativa de gran belleza, frente al embalse hidroeléctrico de Cachí. En la pequeña población de Orosi se puede observar la iglesia colonial, construida en 1735. Es el templo colonial más antiguo que sigue todavía en uso; en él se encuentra un pequeño museo de arte colonial y religioso.

En la Cordillera Volcánica Central, al norte de San José, se encuentran dos de los volcanes activos de Costa Rica, más visitados por los turistas, estos son: el Parque Nacional Volcán Poás y el Parque Nacional Volcán Irazú; el primero recubierto de un bosque tropical muy húmedo de montaña y el segundo con una vegetación arbustiva de páramo en su cima.

2.2. *Golfo de Nicoya y Puntarenas*

Esta región fue hasta hace 20 años, el principal centro turístico y de recreación de la población del Valle Central. Actualmente el Puerto de Puntarenas ha perdido esa perspectiva turística por el desarrollo de otros centros en el Pacífico Medio y por la alta contaminación orgánica de sus playas, quedando como un lugar de recreación de los sectores populares del Valle Central.

Las islas del Golfo de Nicoya y sus playas son puntos relativamente nuevos, en cuanto a la actividad turístico-recreativa, desarrollándose un turismo náutico y la pesca deportiva.

2.3. *Costa Caribe*

Su centro principal, es el Puerto de Limón, de hermosos paisajes caribeños, cuna de la cultura afrocaribeña, de procedencia mayoritariamente jamaicana. La inmigración antillana se hace sistemática y masiva a partir de 1872 (Duncan, 1989).

Sobresalen como puntos turísticos el Parque Nacional de Tortuguero, el Refugio Nacional de Fauna Silvestre de Barra del Colorado, el Parque Nacional Cahuita, Puerto Viejo y Playa Bonita.

El Parque Nacional Tortuguero y el Refugio Nacional de Fauna Silvestre de Barra del Colorado forman una unidad paisajista, unida por un sistema de canales naturales y artificiales que se inician en Moín. Es un sitio de belleza escénica sin igual, la tierra firme está cruzada por una red de canales, llamados localmente caños, los que están rodeados de grandes extensiones de bosques pantanosos, dominados por la palmera *Raphia taedigera* (*Yolillo*) y el árbol de cativo (*Prioria copaifera*). Las zonas menos anegadas sostienen una vegetación de bosque tropical lluvioso (Place, 1988).

En esta área se produce la llegada y el desove de la tortuga verde (*Chelonia mydas*), la baula (*Dermochelys coriacea*) y la carey (*Eretmochelys imbricata*). A lo largo de los canales de Tortuguero hay muchos lugares para la práctica de la pesca, entre ellos la Barra del Colorado, catalogado como el sitio más importante de pesca deportiva de peces como el sábalo y róbalo de gran renombre mundial.

El Parque Nacional de Cahuita y Puerto Viejo son un sitio de playas blancas, cubiertas de palmeras cocoteras, de aguas limpias y transparentes, su máxima atracción es el arrecife coralino multicolor y multiforme que se desarrolla en frente de sus costas. En la misma región se desarrollan grandes plantaciones bananeras y cacaoteras en Valle de la Estrella.

En Playa Bonita, cerca de Puerto Limón, se cuenta con una excelente infraestructura hotelera de primera calidad. Su oleaje muy fuerte la ha convertido en uno de los principales centros de deportes marinos como el «wind surfing», el «surfing» y el «jet skie». Lamentablemente, el terremoto del 22 de abril de 1991, modificó gran parte de los atractivos turísticos de la región Caribe.

2.4. Guanacaste

Su clima caluroso y seco, su topografía llana, su variada vegetación y sus grandes playas de arenas blancas que bordean el litoral Pacífico, convierten a la provincia de Guanacaste en la de mayor potencial turístico del país.

El Litoral Pacífico de la provincia se divide en dos sectores: el sector norte, de Bahía Salinas a Bahía del Tamarindo y el sector sur, de Bahía Tamarindo a Cabo Blanco.

El sector norte cuenta con una muy buena infraestructura hotelera en las ciudades de Liberia, capital de la provincia y Santa Cruz la ciudad folklórica de Costa Rica. Estas ciudades son sitios estratégicos para desplazarse a las principales playas del litoral; igualmente se ha desarrollado, desde hace 10 años excelentes hoteles de playa en las playas de Flamingo, El Coco, Ocotal, Junquillal, Tamarindo y Potrero. Esta infraestructura unida a una muy buena vía terrestre y a la existencia del aeropuerto internacional de Llano Grande en Liberia, estimulan el desarrollo del turismo «sol, mar y playa».

El sector sur posee grandes bellezas escénicas como las playas de Sámara, Carrillo y Tambor, que son de un alto potencial turístico, pero su limitante es el difícil acceso y la poca infraestructura hotelera. En la actualidad se manejan varios proyectos turísticos con capital extranjero, principalmente japonés y español, para desarrollar un complejo turístico en las playas de Carrillo y Tambor.

La naturaleza es muy rica y variada en la provincia de Guanacaste, en ella se

puede reconocer la sabana, el bosque seco, decíduo, los matorrales espinosos, el bosque pantanoso, el bosque húmedo semidecíduo y los manglares, que estimulan el turismo ecológico en los Parques Nacionales de Santa Rosa, Rincón de la Vieja, Guanacaste, Barra Honda, Palo Verde, en la Reserva Biológica Lomas de Barbudal, en la Reserva Natural Absoluta de Cabo Blanco y en los Refugios de Vida Silvestre de Tamarindo, Rafael Lucas Rodríguez (Palo Verde) y Ostional.

2.5. *Pacífico Medio*

Se extiende desde la desembocadura del río Grande de Tárcoles hasta Quepos. Es en la actualidad la principal área de recreación y de turismo nacional. Posee entre sus atractivos hermosas playas como Herradura, Agujas, Jacó y Manuel Antonio, además dos espacios naturales protegidos muy visitados por el turismo extranjero como son la Reserva Biológica de Carara y el Parque Nacional Manuel Antonio.

La infraestructura hotelera es buena en Jacó y Quepos, aunque en este último lugar es insuficiente por la gran demanda de turismo nacional y extranjero. Esta región se verá favorecida con la construcción de la carretera Ciudad Colón-Orotina, la que unirá a San José con la Costa Pacífica en menos de una hora.

2.6. *Península de Osa-Golfito*

En la actualidad posee un desarrollo turístico incipiente, notándose sobre todo una demanda recreativa local. La región fue afectada por una grave crisis económica en 1984, cuando la Compañía Bananera abandonó sus plantaciones de banano. El Depósito Libre de Golfito creado en la administración de Oscar Arias Sánchez tiene como propósito reactivar económicamente la región por medio del turismo nacional, aunque en la actualidad existe un déficit de hoteles.

Como principales atractivos turísticos se presentan la desembocadura del río Grande de Térraba y el Parque Nacional Corcovado, donde se realizan actividades de pesca deportiva y de observación de la naturaleza. Es de resaltar el potencial que guarda la Isla del Caño para la observación submarina y el Golfo Dulce para los deportes náuticos y la pesca submarina.

2.7. *Cordillera de Tilarán y Depresión Arenal*

En la Cordillera de Tilarán, sobresale como principal atracción la Reserva de Monteverde, caracterizada por su bosque nuboso, de gran diversidad y riqueza biológica. Existen alrededor de 100 especies de mamíferos, 400 especies de aves y más de 2.500 especies de plantas, donde sobresalen el jaguar, en aves el quetzal y gran variedad de orquídeas, bromelias, helechos y musgos.

La comunidad de Monteverde, fue fundada en 1950 por un pequeño grupo de

cuáqueros provenientes de los Estados Unidos. Las poblaciones de Monteverde y Santa Elena se dedican principalmente a la actividad turística. Existen en ellas excelentes hoteles y varias pensiones que no dan a basto con la gran demanda turística. Por esta intensa actividad turística, la reserva de Monteverde presenta una sobrecarga de turistas que atentan contra el equilibrio del ecosistema.

La Depresión de Arenal, presenta el magnífico Volcán Arenal, con su actividad de lavas, las cuales presentan durante las noches un color rojizo al descender por las vertientes del volcán. En su base está el lago de Arenal, donde se practica la pesca y deportes náuticos. Otros importantes atractivos turísticos son las cavernas de Venado y el ecomuseo localizado en la población de las Juntas de Abangares.

3. CARACTERISTICAS Y SITUACION ACTUAL DEL TURISMO

De 1984 a 1990 el turismo constituyó el tercer generador de divisas del país (BCCR, 1984), después del café y el banano. En 1991 supera a la producción cafetalera y fue el segundo productor de divisas del país. Se estima que para 1993 sea el principal generador de divisas (Fig. 3). La actividad aumentó en 67.6% de 1984 a 1992.


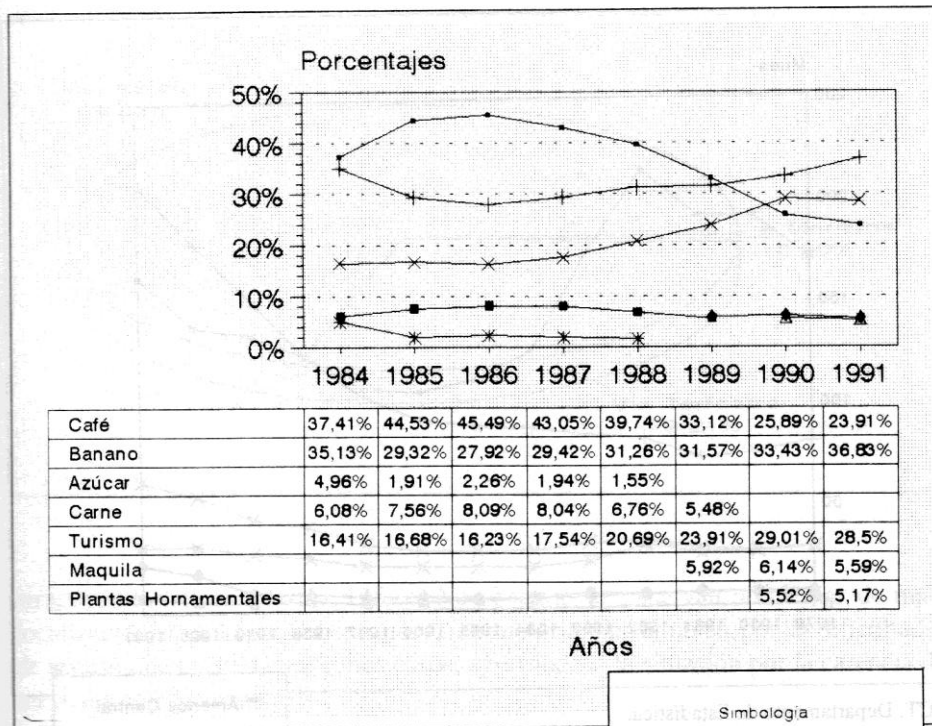
Este gran incremento en el turismo se ha logrado con una limitada infraestructura a nivel de hoteles, caminos rurales, puertos aéreos y marítimos y sin políticas estatales bien planificadas que consideren el desarrollo del turismo nacional. Este turismo «accidental» se ha producido por una excelente imagen que se ha cultivado del país a nivel internacional, en especial por su tradición democrática y pacífica y por su gran biodiversidad de sus ecosistemas que van desde los bosques secos hasta los bosques muy húmedos, pasando por las sabanas, matorrales espinosos, bosques pantanosos y en altitud la vegetación de páramo en la alta montaña. Son estos dos los motivos que han atraído a miles de visitantes que buscan algo diferente a lo de sus países que les permitan descubrir, aprender y disfrutar de lo exótico del mundo tropical, en un «jardín de paz, de gente calurosa, educada y amable» (Mermet, 1987).

El ingreso de turistas internacionales al país, se puede dividir en dos períodos: un primer período de 1979 a 1984 y un segundo período de 1984 a 1991 (Fig. 4).

El ingreso de turistas mostró en el primer período una tendencia a la disminución, la razón principal fue la crisis económica y político-militar que vivió América Central en estos años. El segundo período de 1984-1992, muestra un aumento considerable de turistas de América del Norte, mientras que por el contrario el ingreso de turistas de América Central disminuye en forma significativa, a causa de la grave crisis económica en el istmo. El ingreso de visitantes europeos y suramericanos se mantiene con su tendencia constante, aunque el ingreso de europeos aumentó en un 28.66% entre 1988 y 1991.

El ingreso de turistas centroamericanos se mantuvo como dominante hasta

Figura 3
Fuentes principales de divisas de Costa Rica. 1984-1991



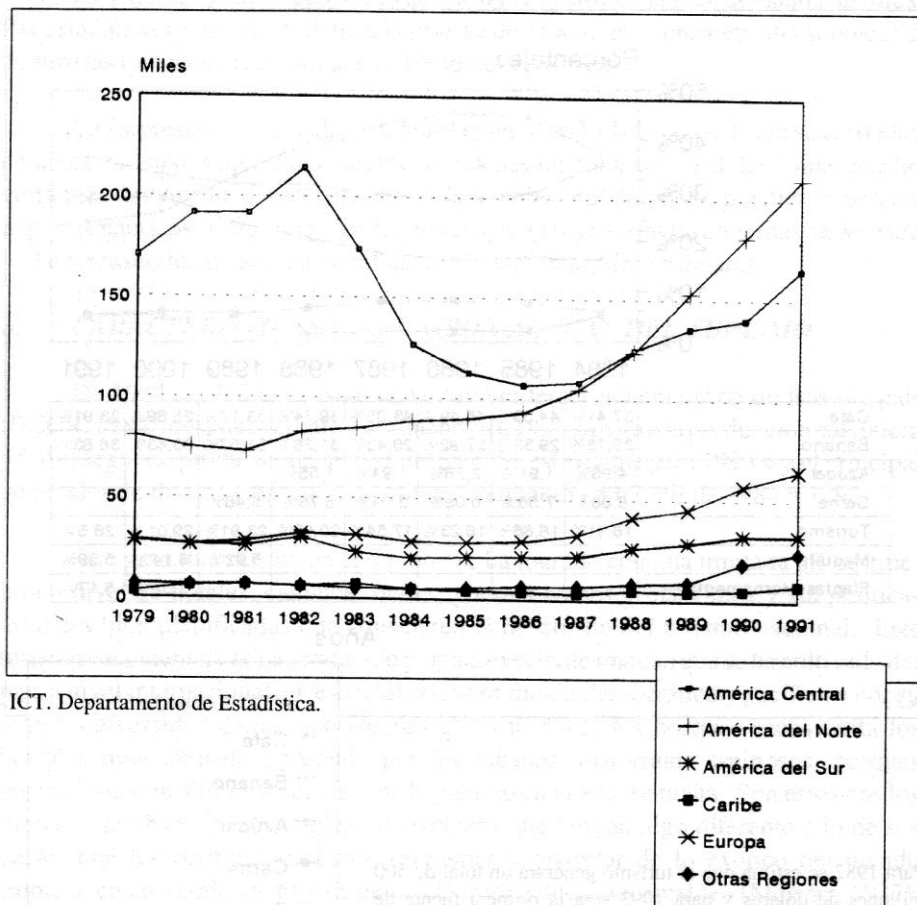
Para 1982 se estima que el turismo generará un total de 500 millones de dólares y para 1993 será la primera fuente de ingresos.

1988, ya que en 1989 el turismo norteamericano con un aumento del 19.3% pasó a ser el mayoritario.

El turismo procedente del Caribe y de otras regiones como Japón, Taiwán, Corea y Australia mantiene un aumento constante en los últimos seis años.

El principal puerto de entrada de turistas entre 1985 y 1989 fue el Aeropuerto

Figura 4
Llegada de turistas internacionales según región. 1979-1991




ICT. Departamento de Estadística.

Juan Santamaría con un 69.8% (Fig. 5). Los puestos fronterizos terrestres se mantienen en segundo lugar con un 29.2%, aunque en la Frontera Norte, en Paso Canoas se produjo una disminución del 1.54% de turistas y un aumento del 13.5% en el puesto sur de Peñas Blancas.

Los puertos marítimos de Limón y Caldera mantienen únicamente un ingreso de 0.96%, aunque la llegada de cruceros a ambos puertos a partir de 1988 aumentó el ingreso de turistas en 45.8% por la vía marítima y tiende a constituirse en una de las principales vías de ingreso y generadora de divisas.

La planta turística es favorable por cuanto ha mostrado una tendencia de desarrollo cada vez más acelerada en las zonas donde se encuentran los principales

Figura 5
Llegada de turistas internacionales según vía. 1985-1991



atractivos turísticos (Castro, 1989). No obstante, se observan problemas de mala localización, no solo por la dispersión que es notoria, sino también, por las dificultades de acceso que existen en algunos casos, agravándose la situación por la carencia de servicios complementarios.

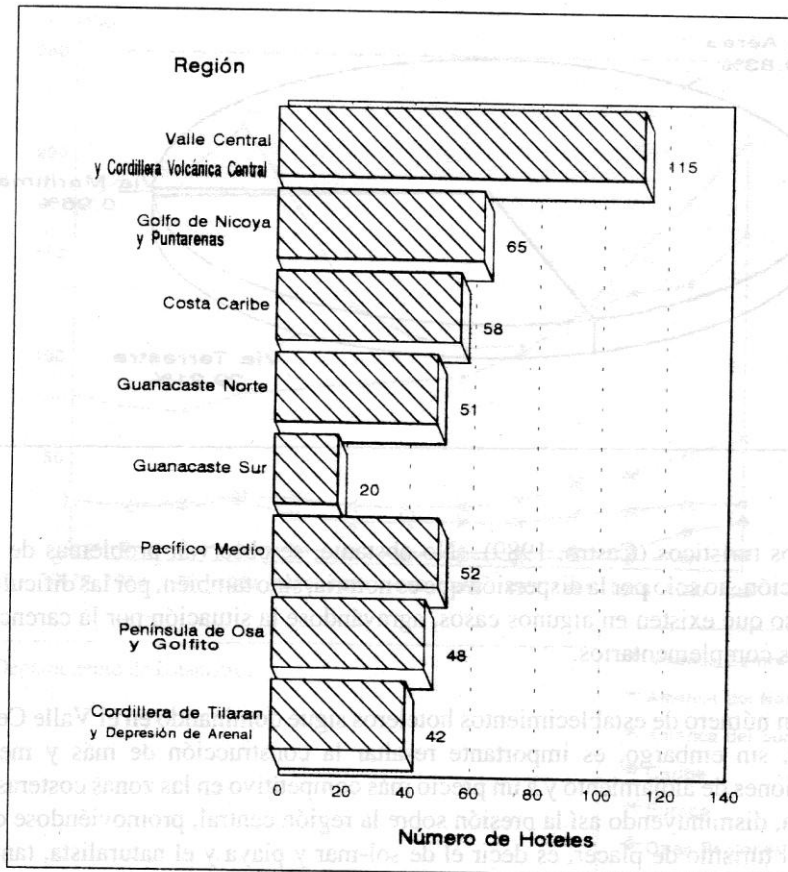
En número de establecimientos hoteleros sigue dominando en el Valle Central (Fig. 6), sin embargo, es importante resaltar la construcción de más y mejores instalaciones de alojamiento y a un precio más competitivo en las zonas costeras y de montaña, disminuyendo así la presión sobre la región central, promoviéndose como efecto el turismo de placer, es decir el de sol-mar y playa y el naturalista, tanto en términos cuantitativos, como en el número de días de estadía en el país.

En lo que respecta a las agencias de viajes, son una minoría las que generan un turismo receptivo, manejándose además, volúmenes relativamente bajos, ante esto se busca la conversión de la mayoría de las agencias de viajes pasando del turismo emisor al receptivo.

La infraestructura ha mejorado considerablemente en los últimos 15 años en los servicios básicos de electricidad, agua potable y teléfono, llegando prácticamente a todos los rincones del país, no obstante debe mejorarse aún más el servicio a nivel costero, para desarrollar el turismo receptivo (Fig. 7).

El sistema de carreteras cuenta con una red primaria en buenas condiciones que atraviesa el país de Norte a Sur y de Este a Oeste, la que se mejorará con la construcción

Figura 6
Número de establecimientos hoteleros por región (comprende los acogidos a la ley 2706)

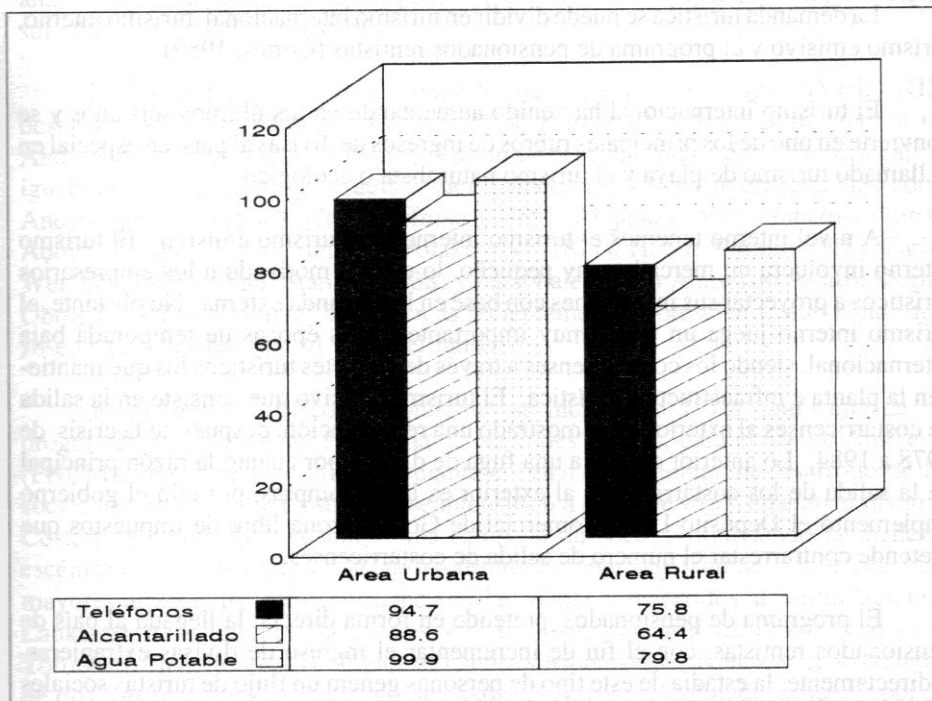


Fuente: ICT. Departamento de Fomento, 1991.

de la autopista Orotina-Ciudad Colón que se unirá a la carretera costanera del Puerto Caldera-Palmar Norte. Las vías secundarias y terciarias que son las que llegan hasta la mayoría de atractivos turísticos están de regular a muy malas condiciones, por su alto deterioro, por lo que deben mejorarse en calidad y seguridad.

En aeropuertos, únicamente el aeropuerto Juan Santamaría está en capacidad de recibir grandes volúmenes de pasajeros, aunque su vida útil se fija para el año 2010, por la cual se buscan como alternativas para un nuevo aeropuerto las zonas de Orotina, Chomes y Jacó. Otros aeropuertos que pueden ser una alternativa para el descongestionamiento del Juan Santamaría son el aeropuerto de Limón y el de Llano

Figura 7
Agua potable, alcantarillados y teléfonos en Costa Rica (en porcentajes)



Fuente: ICE e INAA, 1991.

Grande en Liberia, pero ambos necesitan de inversiones para su mejoramiento y seguridad.

La infraestructura portuaria de Limón y Caldera puede suplir sin ningún problema la demanda del turismo de cruceros, hasta el año 1992, pero deben ser mejorados cualitativamente, en servicios, salas de espera, salas de abordaje, rampas, pasos a cubierto y áreas de parqueo. Una alternativa sería utilizar el antiguo muelle del Puerto de Puntarenas con lo que se beneficiaría una gran parte de la población del puerto que padece de problemas económicos.

La organización y ejecución de la actividad turística cubre tanto el ámbito público como privado. En el público es el Ministerio de Planificación (MIDEPLAN) el que coordina y propone las políticas en el sector turismo, de forma que están en concordancia con las políticas emitidas por el Poder Ejecutivo; en el segundo nivel está el Instituto Costarricense de Turismo, que durante la Administración de Calderón Fournier, tiene el rango de Ministerio y es quien formula y ejecuta la política turística. En el ámbito privado existe una organización empresarial que a través de las cámaras

de turismo, hotelería y transporte local o regional conforman la Cámara Nacional de Turismo (CANATUR).

La demanda turística se puede dividir en turismo internacional, turismo interno, turismo emisivo y el programa de pensionados rentistas (Cortés, 1989).

El turismo internacional ha venido aumentando en los últimos seis años y se convierte en uno de los principales rubros de ingresos de divisas al país, en especial en el llamado turismo de playa y el turismo naturalista o ecológico.

A nivel interno tenemos el turismo interno y el turismo emisivo. El turismo interno involucra un mercado muy pequeño, lo que ha motivado a los empresarios turísticos a proyectar sus inversiones con base en la demanda externa. No obstante, el turismo interno juega un papel muy importante en las épocas de temporada baja internacional, siendo los costarricenses a través de paquetes turísticos los que mantienen la planta e infraestructura turística. El turismo emisivo que consiste en la salida de costarricenses al exterior ha demostrado una recuperación, después de la crisis de 1978 a 1984. Lo anterior conlleva una fuga de divisas por cuanto la razón principal de la salida de los costarricenses al exterior es la de compras, por ello el gobierno implementó el Depósito Libre Comercial de Golfito, zona libre de impuestos que pretende contrarrestar el número de salida de costarricenses.

El programa de pensionados, pretende en forma directa, la llegada al país de pensionados rentistas, con el fin de incrementar el ingreso de divisas extranjeras. Indirectamente, la estadía de este tipo de personas genera un flujo de turistas sociales (amigos y familiares) que aumentan la entrada de divisas al país.

Con un desarrollo adecuado y planificado del turismo, nuestro país puede convertirse en uno de los principales centros turísticos de América Central y el Caribe, con las ventajas que se reúnen en un territorio reducido, una de las principales demandas de los turistas internacionales.

4. EL TURISMO ECOLOGICO Y EL TURISMO CIENTIFICO

Se debe distinguir entre los términos turismo ecológico o ecoturismo con respecto al término turismo científico. Los tres primeros términos se aplican al turista internacional o nacional que visita los espacios naturales protegidos como parques nacionales, reservas biológicas, reservas forestales, refugios de vida silvestre y zonas protectoras para descubrir, aprender y disfrutar de la naturaleza, su actitud es pasiva y receptora de conocimiento. El turismo científico es realizado por profesionales de las ciencias sociales y naturales en las zonas protegidas, su actitud es activa y participativa. Estos científicos dan nuevos aportes al conocimiento científico, por medio de investigaciones que tienen un fundamento teórico y práctico. El turismo ecológico y el turismo científico pueden coincidir en que la estadía se produzca en el mismo espacio natural; no obstante, se diferencian en la duración de la estadía. El «turista científico» necesita para aplicar sus métodos de observación y análisis una

permanencia mayor de tres meses en un mismo parque nacional, reserva biológica, reserva forestal o refugio de vida silvestre, para aplicar sus métodos de observación y análisis, mientras que el ecoturista puede visitar hasta cinco espacios protegidos en tan solo tres o cuatro días de estadía.

La visita de científicos al mundo tropical se remonta al siglo XVIII y XIX, destacándose los estudios de Alejandro Von Humboldt y Aime Bompland en los Andes Ecuatorianos y los de Carlos Darwin en las islas Galápagos. Nuestro país es igualmente descubierto y estudiado por grandes científicos internacionales como Anders Oersted (1846), Carl Hoffman (1855), Alejandro Von Frantzius (1861), Adolfo Tonduz (1895), Helmuth Polakowski (1877), Henrie Pittier (1905), Carlos Wercklé (1905) y Paul Stanley (1938) y nacionales como Anastasio Alfaro, Miguel Obregón, Alberto Manuel Brenes, más recientemente sobresalen Leslie Holdridge, Joseph Tosi, Richard Weyl y Daniel Jansen.

El turismo ecológico o ecoturismo se incluye en 1978, como uno de los programas prioritarios del Programa de Naciones Unidas, para el Medio Ambiente (PNUMA) en América Latina, mediante el cual se pretendía un desarrollo de las sociedades rurales. En Costa Rica se intensificó a partir de 1985, cuando el Instituto Costarricense de Turismo inició una campaña turística, promoviendo las bellezas escénicas y naturales del país, lo que ha permitido captar mayor número de turistas. Las mayores atracciones del ecoturismo son las visitas y recorridos al Jardín Botánico Lankaster, a los Parques Nacionales Volcán Irazú, Volcán Poás, Braulio Carrillo y Tortuguero, a la Reserva Biológica de Carara y Monteverde, aventuras en los rápidos de ríos Reventazón, Corobicí, la pesca deportiva en el río Colorado, cruceros por las islas del Golfo de Nicoya y las playas de ambos litorales. La duración de estos recorridos es de uno a seis días.

El ecoturismo se basa en una relación estrecha con la naturaleza, la cual debe llegar a una simbiosis en el momento en que la conservación y el turismo se organizan para beneficio mutuo. Esto significa que los recursos naturales se conservan iguales o están en constante mejora, un número de personas cada vez más grandes se beneficia de manera más amplia y profunda de la naturaleza y sus recursos, estos beneficios pueden ser físicos, estéticos, culturales, científicos, educativos y económicos (Budowski, 1985). Hasta el momento, la actividad turística no ha desarrollado un estado de simbiosis con la naturaleza, lo que se ha dado es una coexistencia. Ambos existen y se desarrollan en el mismo espacio y en el mismo tiempo, pero no se da una planificación conjunta.

El volumen del turismo aumenta y esto es de gran beneficio económico, pero en muchos lugares frecuentados por los turistas, hay ecosistemas frágiles que no pueden soportar mucha intervención. Una sobrecarga de personas en los ecosistemas naturales provoca procesos de degradación irreversibles, de ahí la necesidad de contar con estudios de los límites de carga que puedan soportar los parques nacionales, reservas biológicas, reservas forestales, zonas protectoras y refugios de fauna silvestre más frecuentados.

Ciertamente el ecoturismo ha generado un incremento en el número de visitantes y en la economía nacional, pero lamentablemente estos ingresos no han producido ningún desarrollo y mejora en la calidad de vida de las poblaciones rurales asentadas cerca de los atractivos turísticos, como parques nacionales, reservas biológicas, reservas forestales y refugios de vida silvestre; todo lo contrario, la población rural sigue viviendo en una marginalización económica y social. Además no está considerada dentro de los programas de desarrollo turísticos gestados por el capital internacional y el mismo Instituto Costarricense de Turismo, lo cual va en contra de toda política que considere el ecodesarrollo y desarrollo sostenido.

BIBLIOGRAFIA

- Banco Central de Costa Rica. 1984-1991. *Productos de Exportación y Divisas*. San José, Costa Rica.
- Budowski, G. 1985. *El Turismo y la Conservación del Ambiente. ¿Conflicto, Coexistencia o Simbiosis?* En: *La Conservación como Instrumento para el Desarrollo*. San José. EUNED. Costa Rica.
- Castro, M.V. 1989. *Diagnóstico del Turismo y la Recreación en Costa Rica*. Conferencia presentada en el XVII Curso Internacional de Geografía Aplicada. Quito: CEPEIGE.
- Duncan, Q. 1989. *Algunas consideraciones en torno a las relaciones raciales en Costa Rica y su impacto en el desarrollo de Limón*. En: *Estado de la investigación científica y la acción social sobre la Región Atlántica de Costa Rica*. Seminario de la Universidad de Costa Rica.
- Gutiérrez, R.A. *Los espacios recreativos en el gran área Metropolitana*. Universidad de Costa Rica. Tesis de Licenciatura en Geografía.
- Instituto Costarricense de Turismo (1989). *Unidades turísticas de Costa Rica*. San José: Dpto. de Fomento.
- Instituto Costarricense de Turismo. 1979-1981. *Llegada de turistas internacionales*. Departamento de Estadística. San José. Costa Rica.
- Instituto Costarricense de Turismo. 1991. *Establecimientos hoteleros según región*. Departamento de Fomento. San José. Costa Rica.
- Instituto de Acueductos y Alcantarillados. 1991. *Datos de alcantarillados y acueductos*. INAA. Departamento de Estudios Básicos. San José, Costa Rica.
- Instituto Costarricense de Electricidad. 1991. *Datos sobre teléfonos*. Departamento de Telefonía. ICE. San José, Costa Rica.
- Instituto Nacional de Vivienda y Urbanismo. 1983. *Plan Regional Metropolitano. Gran Area Metropolitana*. San José. Imprenta Nacional. Costa Rica.
- Mermet, G. 1987. *Le Costa Rica Jardin de Paix. La Vie*. Hebdomoduire d' actualité. Paris.
- Ortuño, M. *Introducción al Estudio del Turismo*. México D.F. Ediciones Rods.
- Place, S. 1988. *Parques Nacionales y Desarrollo en Latinoamérica: El caso de Tortuguero, Costa Rica*. En: *Revista Geoistmo* 2 (1): 87-100.